




# 壮瞥町 有珠火山情報マップ

● 確認しておきましょう緊急時の避難場所 ●

※凡例

-  避難場所  
Assemble Place
-  国道  
National Road
-  道道

洞爺湖  
Lake Toya

 避難場所  
**壮瞥中学校**  
Sobetsu Junior High School

**有珠山**  
Mt.Usuzan

**昭和新山**  
Mt.Showa Shinzan

 避難場所  
**壮瞥小学校**  
Sobetsu Primary School

**壮瞥町役場**  
Sobetsu Town Office

## 避難時の注意事項

- 緊急避難が必要な場合サイレンの吹鳴、広報車両による呼びかけがあります。
- ホテル及び施設の誘導に従い、おちついて避難してください。
- 家族、仲間の確認を行い、避難してください。また、二次的な人災防止のため、タバコの火の後始末などの確認をしてください。
- 避難に支障をきたす手荷物はなるべく持たないようにしてください。
- 必ず案内図に定められた避難経路を利用してください。

## VOLCANIC HAZARD INFORMATION

SHIKOTSU TOYA NATIONAL PARK

For Your Safety, obey the following notice:

- When evacuation is necessary to prevent volcanic disaster, there will be alarm by siren.
- Do not be Panic!! Please follow the instructions by hotel staffs.
- In case of evacuation, please take care of your family or friends.
- Follow the evacuation route shown on the map.

Sobetsu Town Office and Sobetsu Tourists Association